

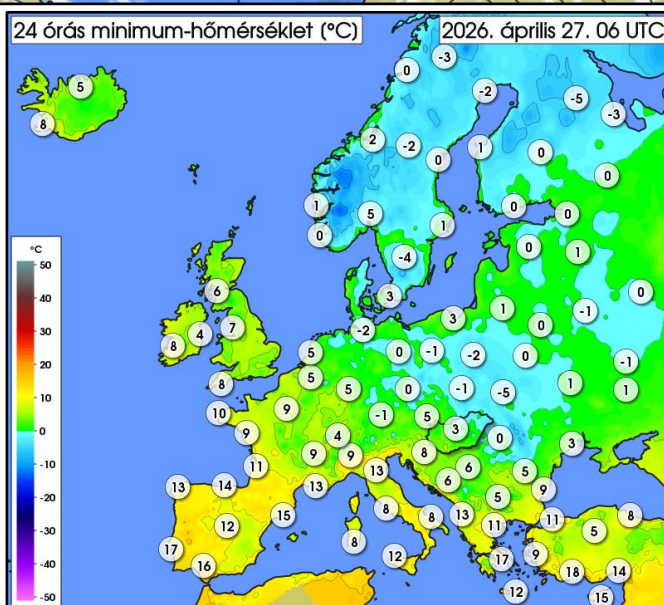
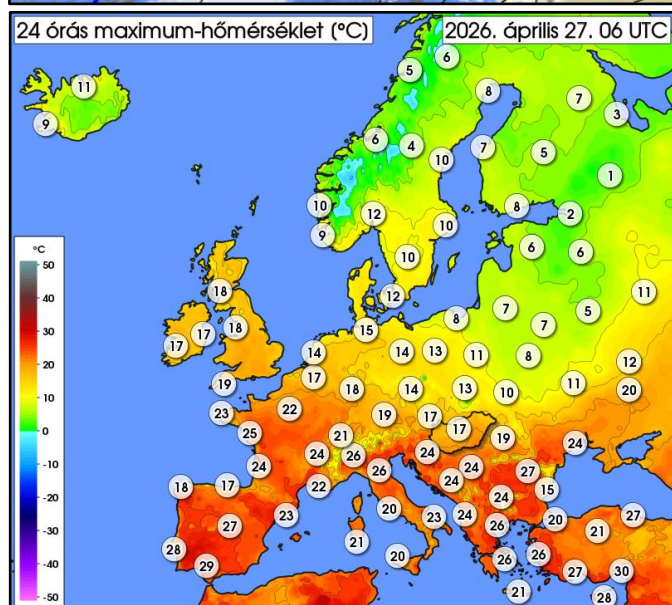
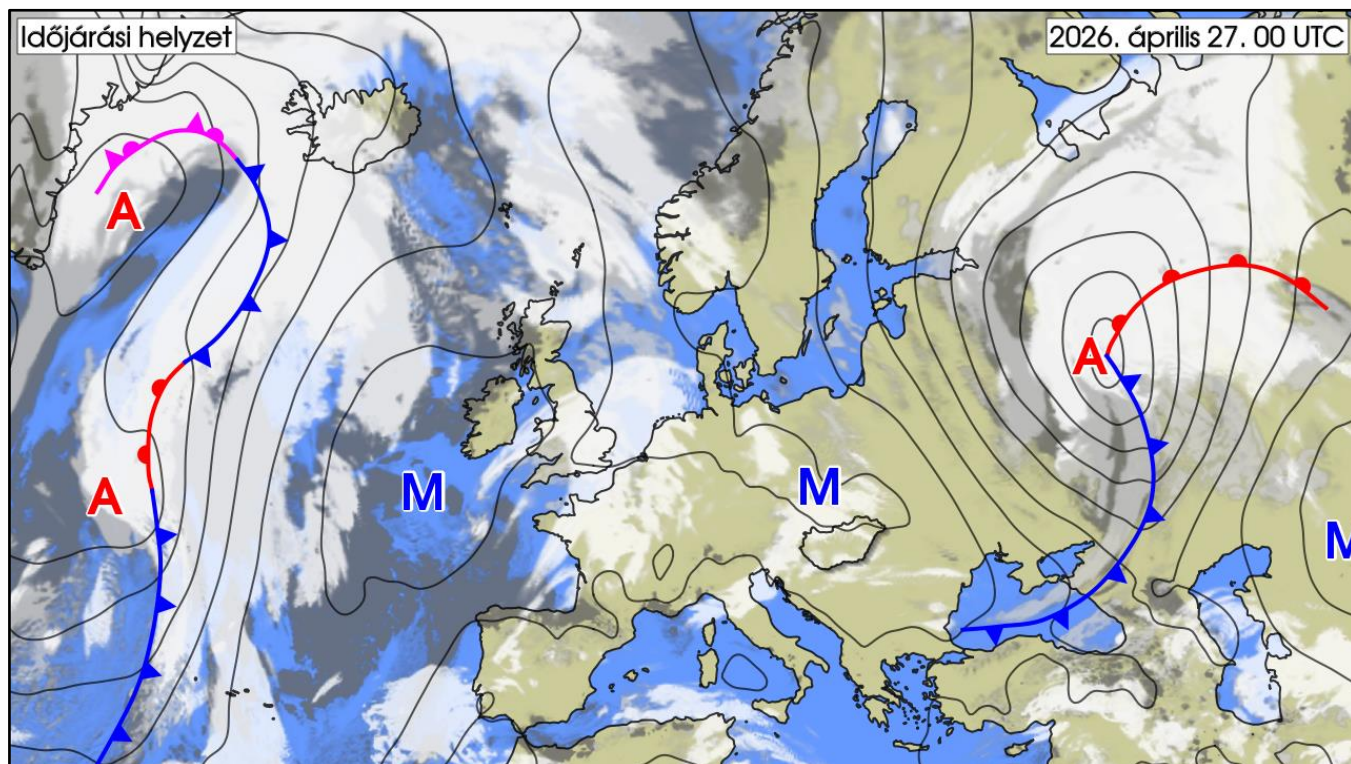
IDŐJÁRÁSI NAPIJELENTÉS

139. évfolyam 117. szám

Budapest

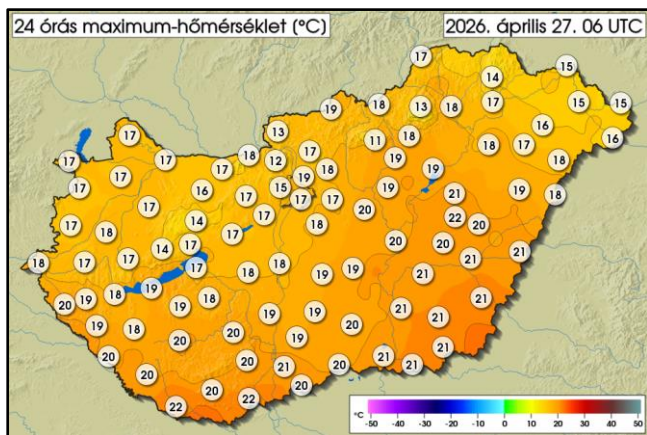
2026. április 27. hétfő

AZ IDŐJÁRÁSI HELYZET EURÓPÁBAN

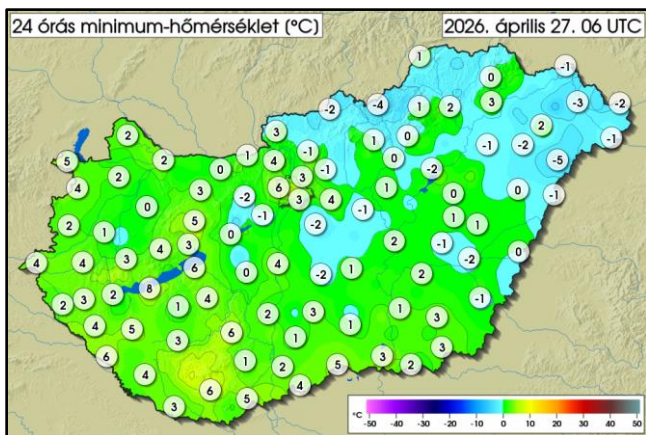


Északkelet-Európa felett ciklon örvénylik, az ehhez kapcsolódó hidegfront a Fekete-tengerig húzódik, környezetében felhős, több helyen csapadékos és szeles az idő. A ciklon hátoldalán észak felől hidegebb levegő áramlik Kelet-Európa fölé. Nyugat- és Délnyugat-Európában ezzel szemben egy magasnyomású képződmény hatására nyugodt, száraz időjárás a jellemző. 25 fok körüli, feletti csúcserték a Le Mans-Bukarest vonaltól délre többfelé előfordul. A Kárpát-medencében anticiklon hatására kedden is nyugodt időjárás várható.

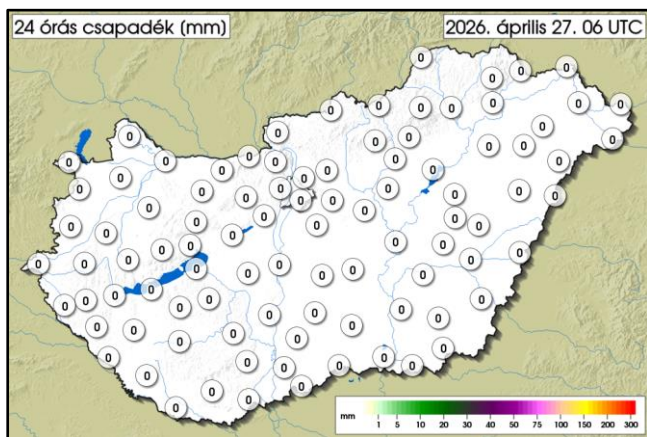
MAGYARORSZÁG IDŐJÁRÁSA



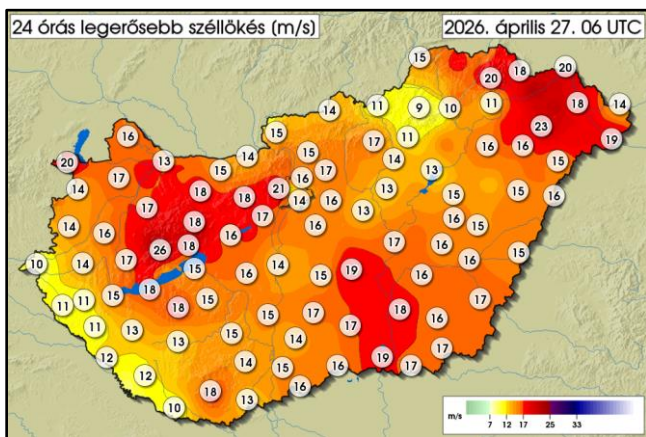
	MIN	MAX
04. 26. 06 UTC-től	11,1 °C	23,0 °C
04. 27. 06 UTC-ig	Kékestető	Dombegyház Gátórház
REKORD	0,8 °C	30,9 °C
04. 26.	Kékestető	Békéssámon
	1972	2019



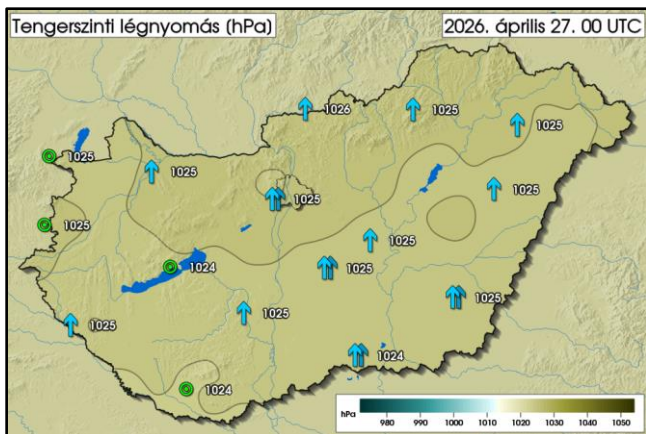
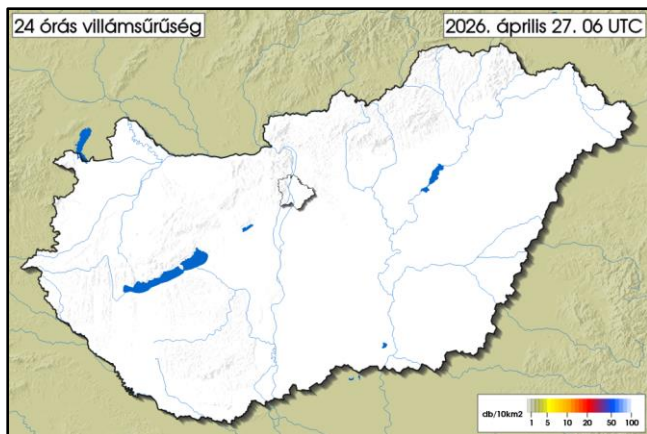
	MIN	MAX
04. 26. 06 UTC-től	-4,5 °C	9,1 °C
04. 27. 06 UTC-ig	Nyírlugos	Pécs Egyetem
REKORD	-5,7 °C	18,2 °C
04. 26.	Zabar	Pér
	2021	2019



	MAX
04. 26. 06 UTC-től	0,0 mm
04. 27. 06 UTC-ig	nem mértünk
REKORD	86,0 mm
04. 26.	Csörnyeföld
	1976



	MAX
04. 26. 06 UTC-től	25,8 m/s
04. 27. 06 UTC-ig	Kab-hegy
REKORD	28,5 m/s
04. 26.	Kab-hegy
	2001

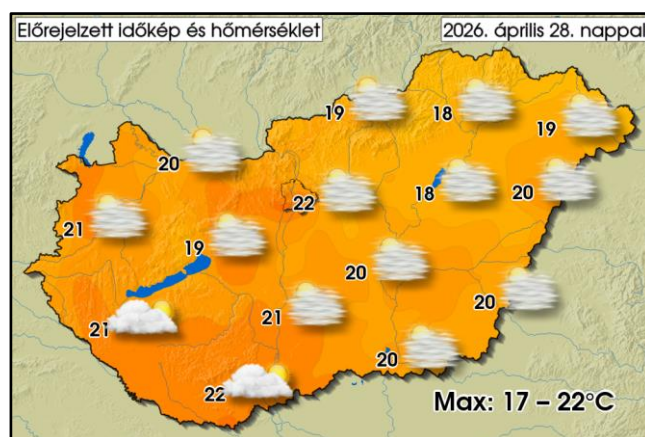
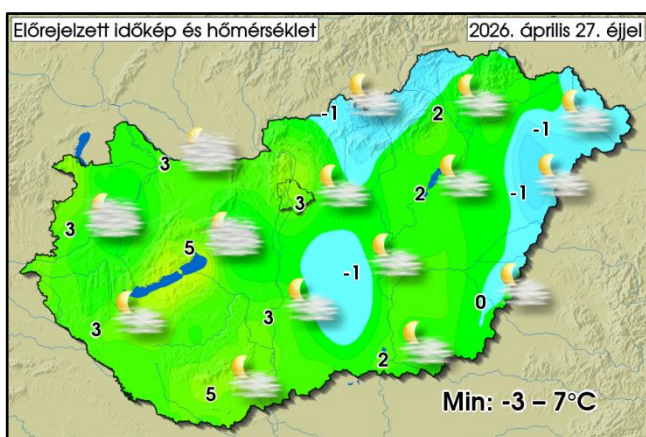


AZ ELŐZŐ NAP IDŐJÁRÁSÁRÓL RÖVIDEN:

Vasárnap döntően derült, helyenként - leginkább északkeleten, keleten - gyengén felhős volt az ég, sokat sütött a nap. Csapadék sehol sem fordult elő. Az északnyugati, északi szél az érkező száraz hidegfront mögött nagy területen megerősödött, amit olykor - kiemelten a Bakonyban, az északkeleti tájakon és a hegyekben - viharos lökések is kísértek a délelőtti órákban. Délután elkezdett veszíteni erejéből a légmozgás. A csúcserték 15 és 23 fok között alakult. Éjszaka változó vastagságú fátyolfelhőzet vonult kelet felé, a légmozgás mindenütt mérséklődött, gyengült. A legalacsonyabb éjszakai hőmérséklet -4 és +7 fok között alakult. Az elmúlt 24 órában nem hullott csapadék.

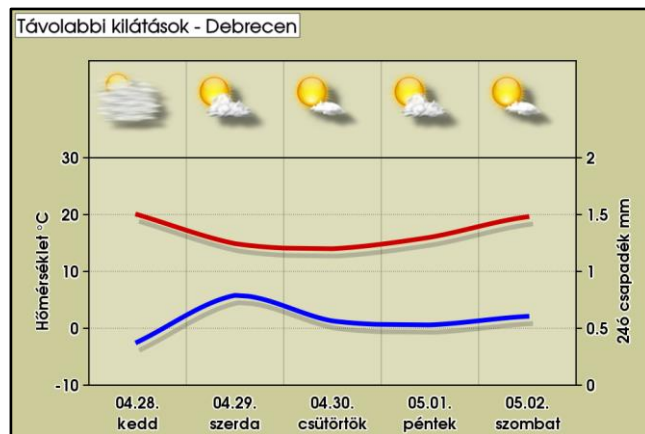
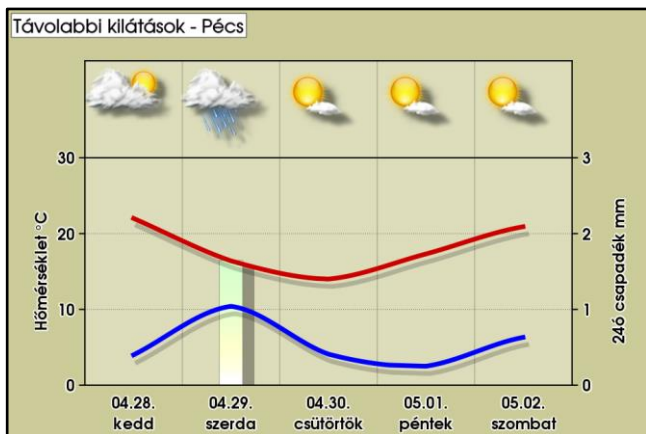
VÁRHATÓ IDŐJÁRÁS AZ ORSZÁG TERÜLETÉN MÁSNAP ESTIG:

Ma a fátyolfelhőzet levonulását követően nagyrészt derült, napos, száraz idő várható. Estétől északnyugat, nyugat felől változó vastagságú fátyolfelhőzet érkezik, amely kedden szűrheti a napsütést. A felhőzet helyenként (főleg délnyugaton) meg is vastagodhat. A délnyugati megyékben előfordulhatnak záporok. A változó irányú szél nagyrészt gyenge vagy mérsékelt marad, majd kedd estétől nagyobb területen északkeletre fordul és megélnkül.



TÁVOLABBI KILÁTÁSOK:

Szerdán változó mennyiségű felhőzet lesz felettünk, néhol kisebb eső, zápor nem kizárt. Csütörtöktől általában sok napsütésre számíthatunk a gomoly- és fátyolfelhők mellett, csapadék nélkül. A szél kiemelten az időszak elején több helyen megerősödik. A hőmérséklet átmenetileg visszaesik, így éjszakánként ismét nagyobb területen van esély fagyra, majd péntektől markáns melegedés elé nézünk.



AZ ELMÚLT 24 ÓRA ADATAI (2026.04.27. 06UTC-ig)

Állomás	Csapadék [mm]	Max. hőm. [°C]	Min. hőm. [°C]	Max. szélsebesség [m/s]	Állomás	Csapadék [mm]	Max. hőm. [°C]	Min. hőm. [°C]	Max. szélsebesség [m/s]
Jobaháza	0,0	17,2	2,2	16,5	Penc	-	16,8	-0,7	14,8
Győr	0,0	17,0	1,6	13,3	Sülysáp	0,0	17,4	4,0	15,8
Mosonmagyaróvár	0,0	17,0	2,4	16,0	Tápiószéle	0,0	19,5	-0,5	12,8
Pér	0,0	16,8	0,3	16,4	Tésa	0,0	17,6	-1,7	10,9
Sopron	0,0	17,0	5,3	20,2	Baja	0,0	20,9	2,3	15,2
Sopronhorpács	0,0	16,5	3,6	14,0	Fülöpháza	0,0	19,3	-1,7	14,8
Káld	0,0	17,7	1,1	15,7	Kecskemét	0,0	19,3	1,2	18,6
Szentgotthárd	0,0	18,2	4,0	10,0	Kelebia	0,0	20,0	4,7	15,8
Szombathely	0,0	16,7	2,0	14,3	Kiskunhalas	0,0	19,5	2,8	15,5
Vasvár	0,0	16,9	2,9	-	Kiskunmajsa	0,0	19,6	1,2	17,1
Iklódbördőce	0,0	19,9	2,2	11,2	Tass	0,0	17,4	2,4	14,3
Keszthely	0,0	19,0	2,0	16,6	Szécsény	0,0	18,5	-2,3	13,6
Nagykanizsa	0,0	19,2	3,7	10,8	Zabar	0,0	17,5	-4,3	10,8
Sármellék	0,0	17,9	2,3	14,8	Eger	0,0	18,1	-0,1	11,1
Nagykutas	0,0	17,1	4,0	14,0	Kékestető	0,0	11,1	0,7	16,5
Kab-hegy	0,0	14,0	4,1	25,8	Kompolt	0,0	19,4	0,3	14,0
Pápa	0,0	17,2	0,3	17,2	Poroszló	0,0	19,4	-1,6	12,5
Sümegeg	0,0	17,2	2,6	16,5	Jászapáti	0,0	19,3	0,9	13,2
Szentkirályszabadja	0,0	16,5	2,6	17,6	Kunmadaras	0,0	20,7	-0,2	14,9
Tés	0,0	13,7	4,8	18,2	Szolnok	0,0	19,5	1,5	16,7
Csurgó	0,0	19,6	5,8	12,2	Túrkeve	0,0	20,2	-0,9	15,6
Fonyód	0,0	19,2	7,5	17,9	Pitvaros	0,0	21,3	3,4	16,8
Homokszentgyörgy	0,0	19,6	3,8	12,0	Szeged	0,0	20,5	2,8	18,5
Kaposvár	0,0	20,4	2,5	12,5	Szentes	0,0	20,5	0,8	18,0
Nemeskisfalud	0,0	18,2	5,0	13,1	Hidasnémeti	0,0	15,1	-1,4	15,8
Siófok	0,0	17,3	5,6	14,8	Jósuaő	0,0	16,5	0,7	15,3
Tata	0,0	17,0	0,1	14,7	Miskolc	0,0	18,1	2,2	9,7
Tát	0,0	17,6	1,0	13,6	Sátoraljaújhely	0,0	-	-	18,2
Vérteskethely	0,0	16,4	2,8	18,2	Tarcal	0,0	17,0	2,6	10,6
Agárd	0,0	16,6	2,5	18,0	Csenger	0,0	15,8	-0,8	19,0
Felcsút	0,0	17,2	-1,8	18,3	Milota	0,0	14,6	-2,2	13,6
Martonvásár	0,0	17,4	-0,7	16,8	Napkor	0,0	15,8	2,3	22,6
Sárbogárd	0,0	17,9	0,2	15,9	Nyírlugos	0,0	17,9	-4,5	14,8
Székesfehérvár	0,0	17,4	0,2	15,7	Újfehértó	0,0	17,3	-1,5	16,3
Bátaapáti	0,0	19,7	1,0	14,1	Vásárosnamény	0,0	15,4	-3,1	18,2
Iregszemcse	0,0	18,2	4,0	14,6	Záhony	0,0	15,2	-1,0	20,1
Paks	0,0	19,3	1,5	15,2	Bagamér	0,0	18,2	-0,6	16,1
Tevel	0,0	20,0	6,4	14,9	Debrecen	0,0	18,8	0,1	14,9
Pécs Árpádtető	0,0	18,4	5,3	-	Folyás	0,0	17,8	-1,3	16,1
Pécs Pogány	0,0	20,3	5,5	18,3	Körösszakál	0,0	21,0	0,0	14,9
Sellye	0,0	21,9	3,1	10,2	Szerep	0,0	20,0	0,5	14,8
Aszód	0,0	18,4	-0,9	16,8	Békéscsaba	0,0	21,1	-1,1	17,0
Bp, János-hegy	0,0	15,0	5,6	21,3	Körösladány	0,0	20,9	-1,5	16,2
Bp, Lőrinc	0,0	17,0	2,9	14,4	Lókösháza	-	-	-	-
Bp, Újpest	0,0	19,0	2,5	16,2	Orosháza	0,0	20,9	3,3	16,1
Kakucs	0,0	17,7	-2,4	15,6	Szarvas	0,0	21,3	1,5	16,1