

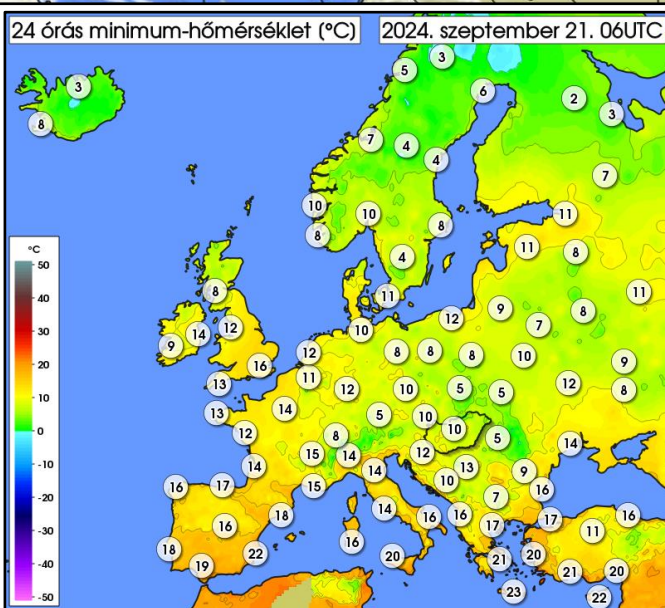
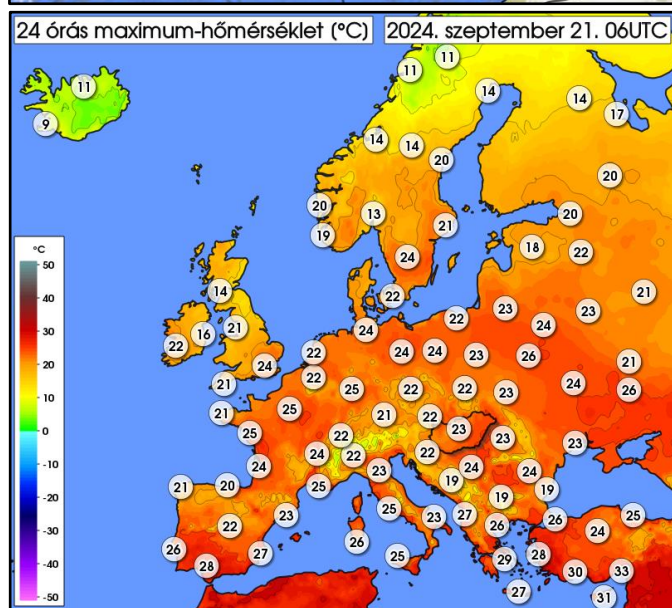
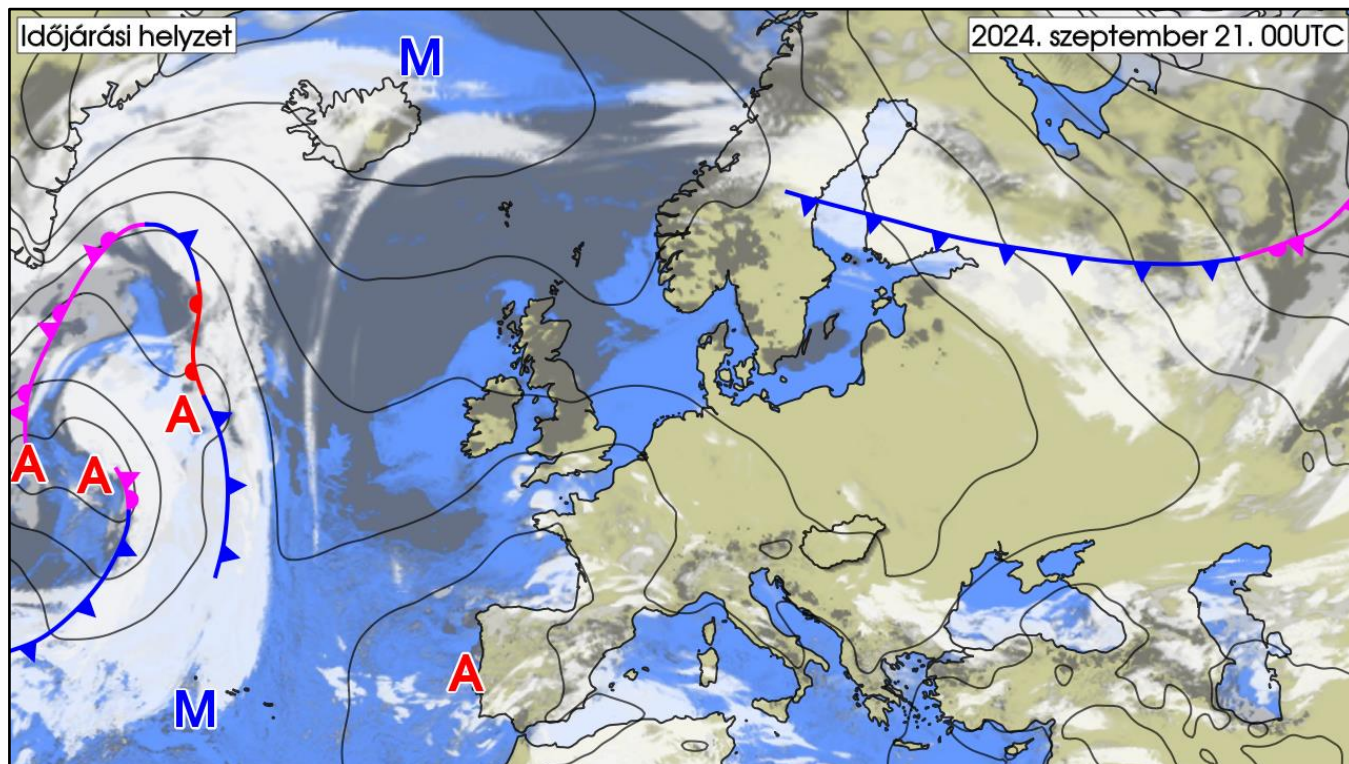
IDŐJÁRÁSI NAPIJELENTÉS

137. évfolyam 265. szám

Budapest

2024. szeptember 21. szombat

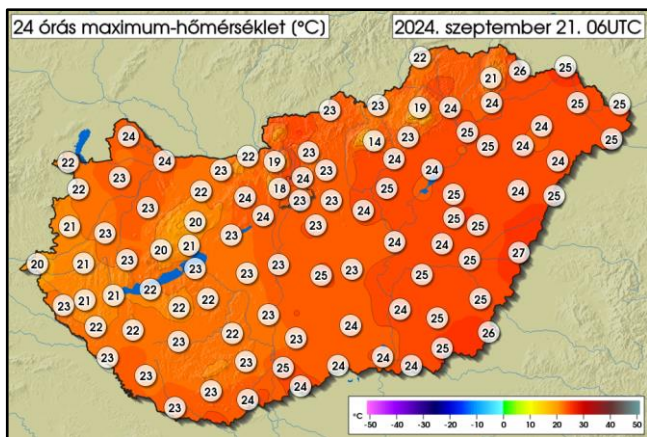
AZ IDŐJÁRÁSI HELYZET EURÓPÁBAN



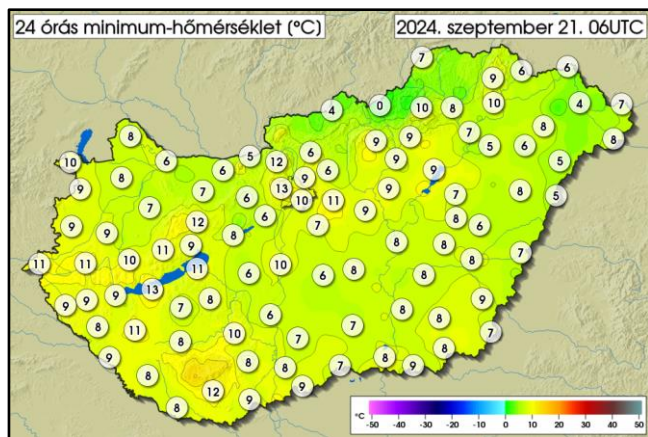
Kontinensünk időjárását túlnyomó részben egyetlen, hatalmas kiterjedésű anticiklon alakítja, így szárazföldünk nagy részén nyugodt, csapadéktelen az idő. Észak-Európa felett egy hidegfront tart délnek, a front mentén előfordulnak záporok. Egy légörvény az Ibériai-félsziget környékén okozott csapadékos időt az elmúlt 24 órában, a Pireneusok térségében többfelé 20-30 mm hullott. A korábban az Adria fölött örvénylő hidegcsepp feloszlott, azonban a Balkán-félszigeten megrekedt nedves, labilis levegőből helyi záporok, zivatarok előfordultak. A Kárpát-medence időjárását vasárnap estig száraz levegő alakítja.

MAGYARORSZÁG IDŐJÁRÁSA

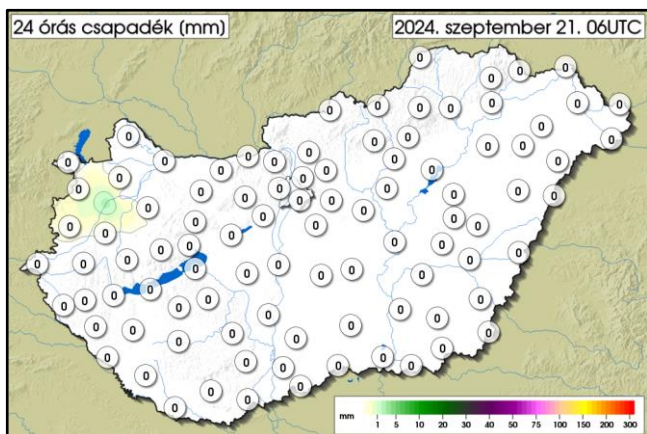
Az adatok a kiadás napján 06UTC-kor zárulnak és az előző 24 órás szélsőértékeket tartalmazzák



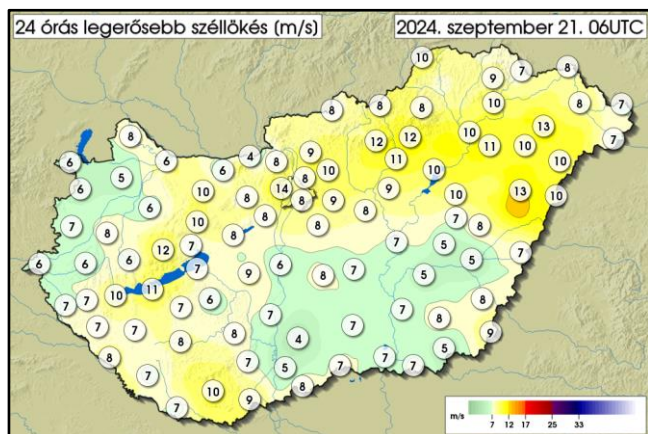
	MIN	MAX
09. 20.	14,2 °C Kékestető	26,5 °C Kőröszakál
REKORD	5,5 °C Dobogókő 1977	36,1 °C Túrkeve 1917



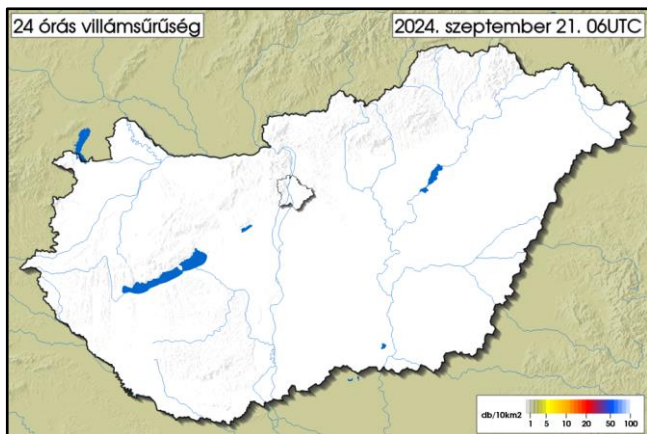
	MIN	MAX
09. 20.	0,4 °C Zabar	14,3 °C Siófok platform
REKORD	-3,0 °C Ásotthalom 1922	21,0 °C Budapest 1947



	MAX
09. 20.	2,6 mm Nick
REKORD	66,7 mm Gasztony 1919



	MAX
09. 20.	14,3 m/s Budapest János-hegy
REKORD	28,7 m/s Kab-hegy 2011

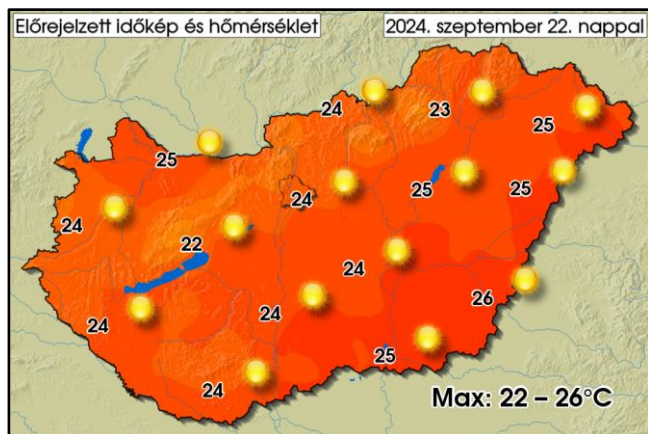
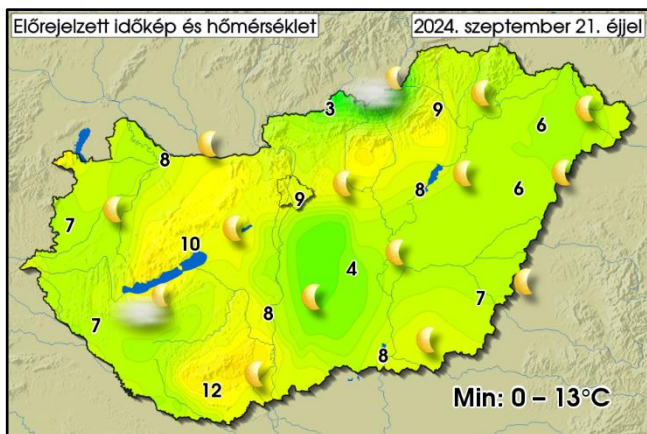


AZ ELŐZŐ NAP IDŐJÁRÁSÁRÓL RÖVIDEN:

Pénteken reggel, délelőtt az ország keleti felén voltak erősebben felhős tájak, a déli határ mentén néhol jelentéktelen csapadék is előfordult. Délelőtt azonban ott is csökkent a felhőzet. Késő délután a Dunántúl nyugati részein a megnövekvő gomolyfelhőzetből egy-egy helyen zápor alakult ki. A csúcshőmérséklet többnyire 21 és 26 fok között alakult. Éjszaka már országszerte felhőtlen, csapadékmentes időben volt részünk. A legalacsonyabb éjszakai hőmérséklet általában 6 és 14 fok között alakult, de a hidegre hajlamos helyeken 0, +5 fok közötti értékek is előfordultak. Az elmúlt 24 órában az ország túlnyomó részén nem volt csapadék, a záporos góccokból is csupán csapadékyom - 3 mm esett.

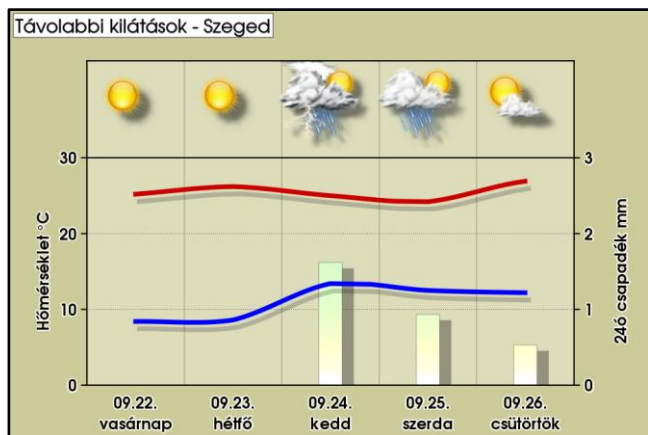
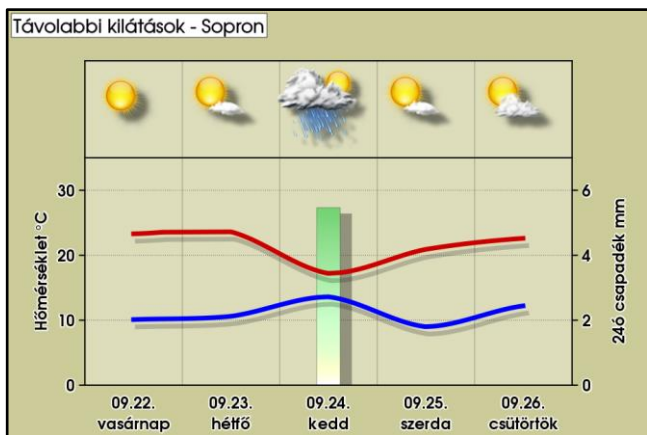
VÁRHATÓ IDŐJÁRÁS AZ ORSZÁG TERÜLETÉN MÁSNAP ESTIG:

Jobbára felhőtlen, száraz idő lesz általában mérsékelt légmozgással.



TÁVOLABBI KILÁTÁSOK:

Hétfőn naps, száraz időre számíthatunk fátyolfelhőkkel, kevés gomolyfelhővel. Kedden változó vastagságú felhőzóna vonul nyugatról kelet felé, emellett több-kevesebb napsütés is lehet. Több helyen várható eső, zápor, helyenként zivatar is kialakul, átmeneti szélgyorsosodással. A következő napokban szórványosan valószínű csapadék a változó felhőzetből. Csütörtökön sokfelé megerősödik a déli, délnyugati szél. A hőmérséklet hazánk nagy részén a sokévi átlag felett alakul.



AZ ELMÚLT 24 ÓRA ADATAI (2024.09.21. 06UTC-ig)

Állomás	Csapadék [mm]	Max. hőm. [°C]	Min. hőm. [°C]	Max. szélsebesség [m/s]	Állomás	Csapadék [mm]	Max. hőm. [°C]	Min. hőm. [°C]	Max. szélsebesség [m/s]
Jobaháza	0,0	22,9	7,8	5,3	Penc	0,0	23,4	6,2	8,6
Győr	0,0	23,6	6,3	6,3	Sülysáp	0,0	23,1	11,3	9,3
Mosonmagyaróvár	0,0	23,7	7,8	7,6	Tápiószéle	0,0	24,3	8,5	8,2
Pér	0,0	22,9	5,4	8,7	Tésa	0,0	24,0	5,6	8,8
Sopron	0,0	21,5	9,5	6,0	Baja	0,1	24,6	7,7	4,5
Sopronhorpács	0,0	21,8	9,4	5,5	Fülöpháza	0,0	24,5	6,0	7,6
Káld	0,0	23,0	8,8	8,1	Kecskemét	0,0	23,4	8,4	6,8
Szentgotthárd	0,0	20,0	11,0	5,9	Kelebia	0,0	24,1	6,8	7,4
Szombathely	0,2	21,3	8,6	6,6	Kiskunhalas	0,0	23,0	8,0	6,4
Vasvár	0,0	21,4	9,8	6,1	Kiskunmajsa	0,0	23,6	7,2	7,0
Iklódbördöce	0,0	22,7	9,2	7,0	Tass	0,0	23,2	9,0	6,4
Keszthely	0,0	21,8	8,9	8,2	Szécsény	0,0	23,3	3,8	7,7
Nagykanizsa	0,0	21,9	8,2	7,4	Zabar	0,0	22,5	0,4	8,4
Sármellék	0,0	20,8	9,2	10,1	Eger	0,0	23,3	9,1	12,4
Nagykutas	0,0	21,0	10,8	6,0	Kékestető	0,0	14,2	9,2	12,0
Kab-hegy	0,0	20,4	11,0	11,8	Kompolt	0,0	24,2	8,8	10,9
Pápa	0,0	23,1	6,8	6,2	Poroszló	0,0	23,9	9,4	9,8
Sütemeg	0,0	23,4	10,0	6,4	Jászapáti	0,0	25,2	9,3	8,9
Szentkirályszabadja	0,0	20,7	8,7	6,6	Kunmadaras	0,0	24,5	7,1	9,6
Tés	0,0	19,7	11,8	9,9	Szolnok	0,0	23,6	7,8	6,9
Csurgó	0,0	22,9	8,9	8,4	Túrkeve	0,0	24,2	7,5	5,2
Fonyód	0,0	21,5	13,1	11,0	Pitvaros	0,0	25,4	8,2	4,9
Homokszentgyörgy	0,0	22,6	8,3	6,6	Szeged	0,0	24,2	8,3	6,5
Kaposvár	0,0	22,8	8,1	8,2	Szentes	0,0	24,0	8,1	6,6
Nemeskisfalud	0,0	21,8	11,4	7,3	Hidasnémeti	0,0	23,6	5,9	7,8
Siófok	0,0	22,8	11,1	7,2	Jószaő	0,0	21,6	7,3	10,2
Tata	0,0	22,7	6,3	5,8	Miskolc	0,0	23,9	8,0	-
Tát	0,0	22,4	5,1	4,3	Sátoraljaújhely	0,0	25,5	6,2	7,3
Vérteskethely	0,0	21,9	6,5	9,5	Tarcal	0,0	23,7	10,3	10,2
Agárd	0,0	22,8	8,2	7,5	Csenger	0,0	24,5	7,6	6,9
Felcsút	0,0	24,0	5,5	7,7	Milota	0,0	25,2	6,6	6,8
Martonvásár	0,0	23,5	6,4	7,7	Napkor	0,0	24,3	7,8	12,8
Sárbogárd	0,0	22,9	5,9	8,8	Nyírlugos	0,0	24,1	4,9	9,6
Székesfehérvár	0,0	23,0	8,1	8,3	Újféhértó	0,0	24,2	5,5	10,1
Bátaapáti	0,0	22,7	7,5	6,8	Vásárosnamény	0,0	24,6	3,9	8,4
Iregszemcse	0,0	22,2	8,4	6,1	Záhony	0,0	25,2	5,9	7,8
Paks	0,0	22,6	6,2	6,9	Bagamér	0,0	24,9	5,3	10,4
Tevel	0,0	22,0	10,3	7,8	Debrecen	0,0	24,4	7,7	13,3
Pécs Árpádtető	0,0	21,4	12,9	-	Folyás	0,0	25,0	5,2	11,3
Pécs Pogány	0,0	23,1	11,6	10,3	Körösszakál	0,0	26,5	7,4	7,4
Sellye	0,0	23,3	8,0	6,6	Szerep	0,0	24,6	6,3	8,1
Aszód	0,0	23,3	6,1	9,7	Békéscsaba	0,0	24,5	8,8	7,7
Bp, János-hegy	0,0	17,9	12,5	14,3	Körösladány	0,0	24,9	8,0	4,5
Bp, Lőrinc	0,0	23,4	10,3	7,8	Lókösháza	0,0	25,6	7,3	9,0
Bp, Újpest	0,0	24,4	8,5	8,0	Orosháza	0,0	24,7	8,2	7,9
Kakucs	0,0	23,4	7,3	8,0	Szarvas	0,0	24,6	8,2	5,2